



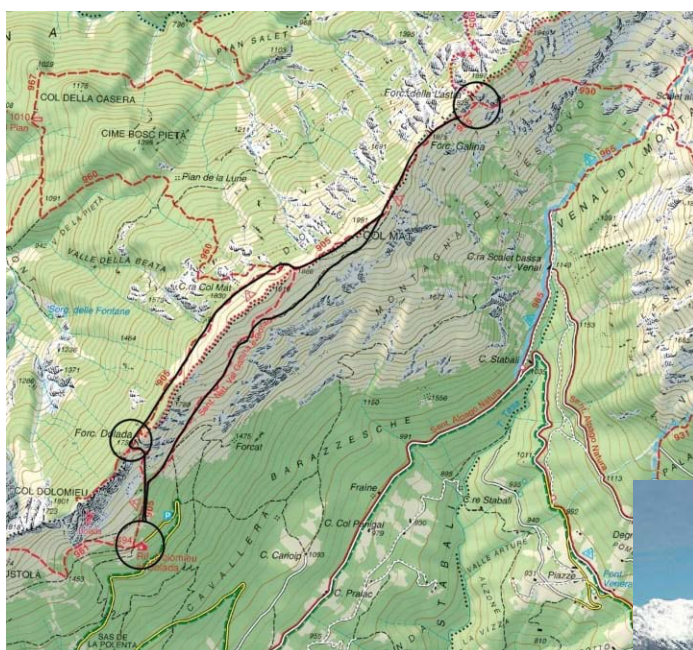
10 luglio 2022

## Salita al Crep Nudo

*Over + Under*




*Il Crep Nudo si erge al centro del Venal di Funès, fiancheggiato dal monte Teverone e dal Monte Venal. Le sue pendici degradano con un salto di oltre 1000 metri verso le valli Cialedina e Prescudin (Friuli-Venezia Giulia), mentre scendono più dolcemente, ma non troppo, verso l'Alpago.*



### ITINERARIO

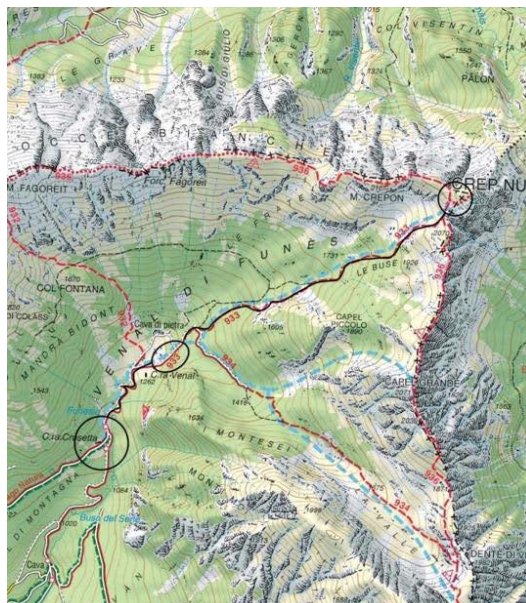
UNDER: Lasciata la macchina al rifugio Dolada, procederemo in cresta sul Col Mat (uno dei sentieri laterali alla vera e propria cresta, il 905). Una volta raggiunta forcella della Lastra consumeremo il nostro meritato pranzo. Ripreso il fiato ci incammineremo di nuovo per poi imboccare il sentiero naturale della Val Gallina e Dolada, fino al rifugio Dolada.



**OVER:** Parcheggiando presso il Casone Crosetta (1156 m), proseguendo per la sterrata, raggiungeremo la radura di Casera Venal (1260 m). Ad un bivio, seguiremo le indicazioni per la cima e risaliremo nel bosco fino ad un ghiaione.

Costeggeremo poi un costone roccioso ed un secondo tratto ghiaioso. Più in alto, incontreremo il sentiero dell'Alta Via delle Dolomiti 7. Proseguiremo a sinistra aggirando il salto roccioso imminente, tramite una cengetta ascendente verso destra, e infine, per pendio detritico e sfasciumi, arriveremo in cima, dove un enorme ometto segna la fine della salita.

Consumato un pranzo ben meritato, riprenderemo la stessa via per scendere e incontrare le macchine e i ragazzi Under.



**DISLIVELLO:** under: 500mt ↑; - 500mt ↓;  
over: 1000mt ↑ - 1000mt ↓;

**DIFFICOLTÀ:** EE (Over), E (Under)

**EQUIPAGGIAMENTO:** È obbligatorio indossare SCARPONI, possibilmente con suola tipo Vibram. Vestiario normale da escursionismo in particolare: crema solare, berrettino, guanti e giacca a vento impermeabile, bastoncini. (Ricordiamo un cambio completo da lasciare in auto).

**Pranzo al sacco, PORTARE ALMENO 1.5lt di ACQUA,** sono consigliate qualche barretta/snack e frutta fresca anche per la merenda!

PARTENZA: ore 7.00 al parcheggio di Vial Rotto.

RIENTRO: ore 17.00

TRASPORTO: auto degli accompagnatori.

QUOTA DI PARTECIPAZIONE: 13€

CARTOGRAFIA: Carta Tabacco n°12 Alpago, Cansiglio, Piancavallo, Valcellina.

LE **ISCRIZIONI** DEVO ESSERE EFFETTUATE ENTRO GIOVEDÌ 7 LUGLIO tramite email ([ag@cai.pordenone.it](mailto:ag@cai.pordenone.it)). I posti sono limitati, varrà l'ordine di prenotazione.

**Il ritiro della quota avverrà al parcheggio.**

Gli accompagnatori di AG si riservano la facoltà di apportare variazioni al programma, qualora le condizioni della montagna o meteorologiche lo richiedessero.

3276818682 Alice  
3338884911 Alessia

*La Commissione di Alpinismo Giovanile*