



CLUB ALPINO ITALIANO

PIAZZETTA DEL CRISTO 5/A – TEL. 0434 -522823




ALPINISMO GIOVANILE

Escursione in Val Rosandra – Carso Triestino

Domenica 07 Aprile 2019

Under e Over + genitori

Ed eccoci arrivati anche quest'anno ad aprire ufficialmente la stagione escursionistica dell'Alpinismo Giovanile! Questa volta vi portiamo nella Riserva Naturale della Val Rosandra, a pochi chilometri da Trieste. Questa splendida valle incontaminata, che prende il nome dall'unico corso d'acqua superficiale del Carso triestino, il torrente Rosandra-Glinščica, offre oggi un ricchissimo patrimonio naturalistico passando da innumerevoli specie faunistiche e vegetali ai caratteristici fenomeni carsici superficiali che si esprimono sotto forma di cascate e grotte.



ITINERARIO



Percorso consigliato: Pordenone > SS13 > SS252 > Palmanova > A4 > Trieste > uscita San Dorligo delle Valle - Dolina / Grandi Motori



Dopo aver lasciato le auto al parcheggio del Centro visite di S. Dorligo della Valle, troveremo ad attenderci la nostra guida del luogo, che ci accompagnerà per tutto il tragitto arricchendo il percorso con interessanti informazioni di storia, cultura del luogo e delle bellezze naturali. Attraversato il caseggiato di Bagnoli Superiore giungeremo all'imbocco della mulattiera che seguiremo costeggiando il torrente Rosandra. Lungo il versante boschivo alle pendici del Monte Carso, noteremo le rovine dell'antico acquedotto romano.

Dopo un breve tratto nel rado bosco giungeremo ad un incrocio di sentieri: prendiamo a sinistra e continuiamo lungo la strada che taglia il ghiaione a ridosso della valle.

Giunti a Bottazzo, prima di arrivare alla trattoria svoltiamo a sinistra e per una breve, ma ripida salita, oltrepassiamo il confine di Stato e giungiamo sulla "cima" del Monte Tabor dove sorgono le rovine della torre di Fünfenberg. La sosta per il pranzo al sacco è qui doverosa e resa piacevole dalla meravigliosa vista sulla valle, fino al Golfo di Trieste.

Il percorso continua portandoci, in brevissimo, sulla pista ciclo-pedonale, meglio nota come Alpe Adria, costruita sull'ex tracciato ferroviario.

“Nata in alternativa alla linea ferroviaria Vienna - Trieste “Meridionale” questa ferrovia dalla stazione di Erpelle univa il Carso al mare attraverso l'unica valle accessibile: la Val Rosandra. I 20 chilometri a binario unico erano stati realizzati dall'Impero Asburgico in soli due anni, permettendo il collegamento più rapido tra Trieste, Lubiana ed il resto dell'Impero.”

Dopo aver superato due brevi gallerie, lasciamo L'Alpe Adria e scendiamo a sinistra sulla vecchia via Commerciale (fu via del sale, dell'olio e del grano) fino ad arrivare ad uno slargo poco fuori l'abitato di S. Michele; da qui una breve deviazione alla Vedetta di Moccò, punto panoramico privilegiato che spazia su tutta la Val Rosandra, prima di scendere fino ad arrivare al Rif. Premuda (il secondo più basso d'Italia per altitudine – 82mt s.l.m-) e da lì, fino al parcheggio del centro visite.

CARTOGRAFIA:

Tabacco n°047 Carso Triestino e Isontino

DISLIVELLO:

250m

EQUIPAGGIAMENTO:

Normale da escursionismo per la stagione ed in particolare: berrettino, occhiali e crema solare (come sempre ricordiamo il cambio completo di scarpe da lasciare in auto!!)
PRANZO AL SACCO + ACQUA (durante tutto il percorso non ci sono fonti d'acqua!)

TRASPORTO:

Auto degli accompagnatori + auto dei genitori

TEMPISTICHE:

Partenza dal parcheggio di Vial Rotto ore 08:15

Ritrovo al centro visite di S. Dorligo della Valle alle 10.00

Rientro da S.Dorligo alle 16.00 circa

QUOTA DI PARTECIPAZIONE:

- Soci CAI: 5€
- Non soci CAI: 14€ (comprensivi di assicurazione)

ISCRIZIONI ENTRO MERCOLEDÌ 3 APRILE in sede Cai (nei giorni 20-22-27-29 Marzo - 1-3 Aprile dalle 18.30 alle 19.30) mediante versamento della quota – Per l'assicurazione è necessario fornire oltre al nominativo del beneficiario anche data e luogo di nascita.

Gli accompagnatori di AG si riservano la facoltà di apportare variazioni al programma, qualora le condizioni della montagna o meteorologiche lo richiedessero.

In ogni caso verrà garantita un'attività alternativa.

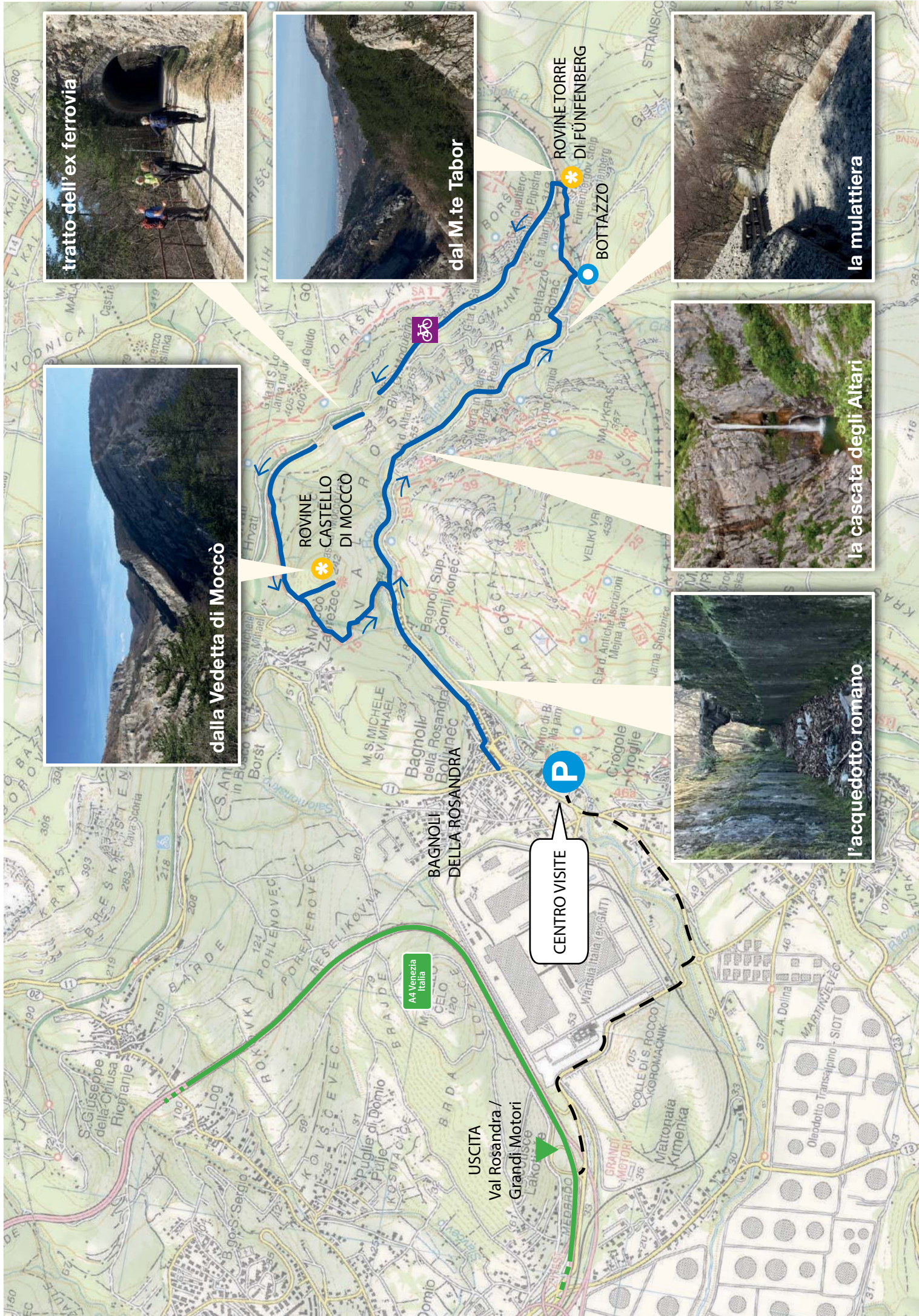
Per info:

338/503 0980 - Stefano (solo sms)

348/372 4093 – Gianantonio

335/832 9014 - Loris

La Commissione di Alpinismo Giovanile



tratto dell'ex ferrovia



dal M.te Tabor



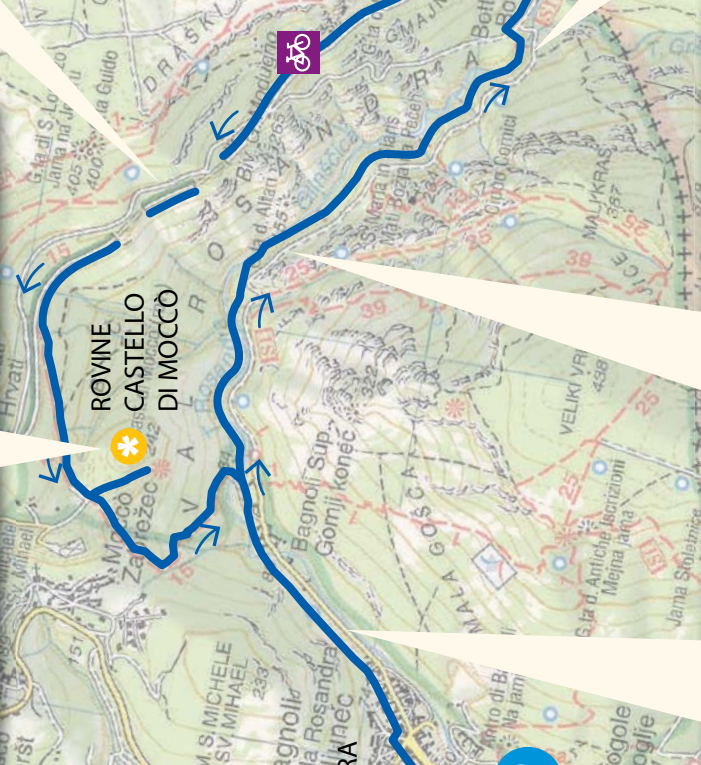
ROVINE TORRE DI FÜNFBENBERG




la mulattiera



dalla Vedetta di Moccò



ROVINE CASTELLO DI MOCCÒ



la cascata degli Altari



l'acquedotto romano

CENTRO VISITE

BAGNOLI DELLA ROSANDRA

A4 Venezia Italia

USCITA Val Rosandra / Grandi Motori



CENTRO VISITE