



CLUB ALPINO ITALIANO

SEZIONE DI PORDENONE

www.caipordenone.it - info@cai.pordenone.it

PIAZZA DEL CRISTO 5/A
TEL. 0434/522823



Domenica 19 febbraio 2023
Monte Morgenlait 1.975 m
Alpi Carniche



Il paese di Sauris di Sopra, in veste invernale è particolarmente suggestivo, adagiato com'è sulla vallata tra il Monte Bivera e i dolci versanti che a nord risalgono verso il Pieltinis e il Morgenlait. L'itinerario odierno ci porta sulla cresta tra questi due monti attraverso la Sella Festons. È una escursione invernale che offre una vista panoramica privilegiata sull'abitato di Sauris e sul monumentale monte Bivera con un percorso che si snoda attraverso mulattiere e facili sentieri, in un paesaggio che il mondo bianco rende particolarmente magico e suggestivo.

ITINERARIO

Lasceremo le automobili al parcheggio che si trova a Sauris di Sopra 1.400 m. Indossate le ciaspe ed eseguiti i preparativi per la partenza, ci incammineremo su una carrareccia, contrassegnata dal segnavia CAI n. 204. Il sentiero si inerpica con pendenza uniforme e mai eccessiva lungo le pendici della catena Rioda-Novarza, che prende il nome dalle due cime ai capi del gruppo. La strada forestale segnerà il nostro percorso, scandito da numerosi tornanti e immerso in un bosco di larici e abeti. Il tornante a quota 1.747 m segna un cambio di direzione deciso del nostro cammino, che proseguirà morbidamente in linea retta fino alla Sella Festons 1.860 m. Oltrepasseremo la sella e ci dirigeremo, senza un percorso segnato, verso N, lasciando i laghetti, coperti dalla neve, sulla sinistra. Proseguito per un breve tratto (300 m ca.), volteremo quindi verso S, puntando la cima del monte Morgenlait, nostra destinazione. Con questo percorso diluiremo la pendenza che ci separa dalla cima e useremo quello che sembrerebbe il percorso naturale di salita dalla sella per la sola discesa. Giunti sulla cima 1.975 m approfitteremo per un momento di riposo e per ammirare il paesaggio circostante: il Pieltinis, il Bivera, la Creta Forata, il

gruppo del Monfalconi, per citare i più noti. Riprese le forze, ci metteremo sulla via del ritorno. Con molta attenzione scenderemo lungo la ben battuta direttrice che congiunge la cima del Morgenleit alla sella Festons. Da questo punto riprenderemo lo stesso percorso che abbiamo utilizzato per l'andata e giungeremo al parcheggio.



Orari e Tempi approssimativi

DIFFICOLTÀ: "EAI"; **DISLIVELLO:** in salita 600 m ca.; **SVILUPPO:** 5 km ca.; **EQUIPAGGIAMENTO:** Abbigliamento adatto alla stagione invernale, obbligatorie ciaspole e bastoncini, consigliate le ghette; **la sezione metterà a disposizione "noleggio" un limitato numero di ciaspe (€ 5,00) e di kit di autosoccorso (€ 10,00) [pala, A.R.T.Va. e sonda sono obbligatori per legge dal primo gennaio 2022], per coloro che ne fossero sprovvisti e ne facessero esplicita richiesta al momento dell'iscrizione;** **ORARI:** ritrovo al parcheggio della Protezione Civile in vial Rotto alle ore 7.00; prima della partenza verranno distribuiti i **Dispositivi di Protezione Individuali** obbligatori per l'escursione (Kit A.R.T.VA., Sonda e Pala); **QUOTA DI PARTECIPAZIONE:** € 2,00 (le spese di viaggio devono essere concordate a parte con gli autisti delle autovetture); **MEZZI DI TRASPORTO:** mezzi propri; **CARTOGRAFIA:** Carta Tabacco Foglio n. 01 scala 1:25.000, Sappada - Santo Stefano - Forni Avoltri.

Si consiglia di usare il modulo di ISCRIZIONE ON-LINE disponibile direttamente nella pagina web della descrizione della gita. Chi fosse sprovvisto dei mezzi informatici può recarsi in segreteria nei giorni di apertura (il Martedì, Mercoledì e il Venerdì dalle ore 18.00 alle 19.30 e il Giovedì dalle 21.00 alle 22.30). I NON SOCI devono obbligatoriamente iscriversi in segreteria per poter attivare l'assicurazione contro gli infortuni e quella per il Soccorso Alpino.

I Direttori di escursione A.E. Andrea Mior e A.E. Grazia Pizzoli si riservano la facoltà di apportare variazioni al programma qualora le condizioni della montagna o meteorologiche lo richiedessero.

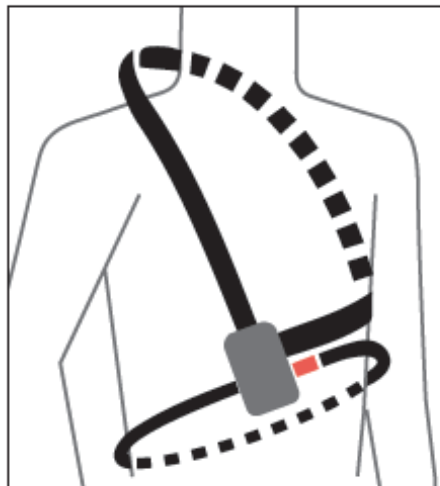
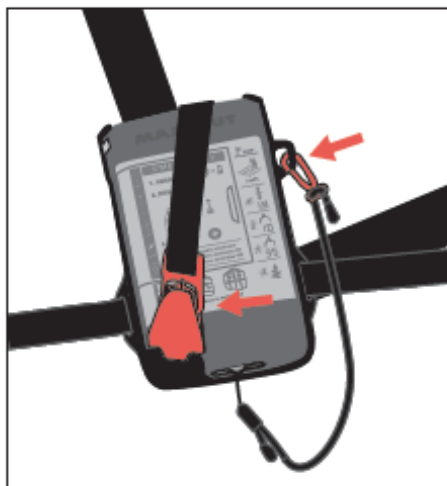
LA COMMISSIONE ESCURSIONISMO

Gli Accompagnatori saranno presenti in segreteria per rispondere ad eventuali problematiche o dare utili consigli sull'escursione il **Martedì e il Giovedì** in orario di segreteria. In alternativa potete contattare i seguenti numeri possibilmente in **orario di segreteria**:

Commissione Escursionismo: +393713337146;

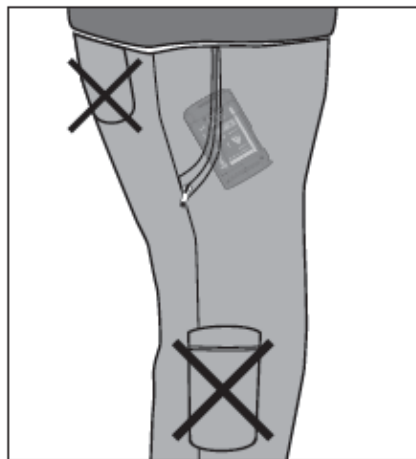
BarryMount (Metodo consigliato per indossare l'ARTVA)

Il sistema **BarryMount** deve essere messo sopra lo strato più interno di vestiti prima di iniziare l'escursione (vedere la figura) e deve essere indossato per l'intera escursione. L'ARTVA deve sempre rimanere coperto da uno strato di vestiti. L'apparecchio è inserito nel sistema **BarryMount** come illustrato nella figura sotto. Deve sempre rimanere attaccato alla fondina con il fermaglio del laccio di sicurezza **BarryLeash**.



ARTVA in una tasca

Se indossate il vostro Barryvox® in una tasca dei pantaloni, la cerniera deve rimanere chiusa per l'intera durata dell'escursione. Utilizzate sempre una tasca protetta (vedi figura). Il cinturino deve essere fissato ai pantaloni o attorno alla cintura.



Non va assolutamente lasciato dentro lo zaino!!!



Regolamento escursioni sociali

estratto dal nuovo regolamento della Commissione Escursionismo "Franco Jereb"

Art. 4 - Escursioni Sociali

1. Alle escursioni sociali possono partecipare solamente soci del CAI in regola con il pagamento della quota sociale per l'anno sociale in corso.
2. È consentita la partecipazione a scopo promozionale di non soci previo accordo con i responsabili dell'attività escursionistica e il pagamento della quota assicurativa giornaliera e secondo le modalità stabilite dal CDS e limitatamente ad escursioni di un solo giorno classificate di difficoltà T, E ed EAI (F).
3. Le escursioni sono precluse alla partecipazione dei minori.
Fanno eccezione al precedente divieto:
 - a. la partecipazione dei soci giovani ultra quattordicenni accompagnati dai genitori (ovvero da altro adulto dagli stessi incaricato) alle escursioni classificate come T ed E con il consenso dell'accompagnatore (in senso lato).
 - b. Ogni altra deroga stabilita dal Presidente di Sezione su proposta del Coordinatore.
4. Alle escursioni è fatto divieto di portare animali.
5. L'iscrizione alle escursioni in programma avviene con le modalità e i limiti fissati nella locandina affissa in sede e presente nei canali informatici della sezione. È possibile accettare prenotazioni telefoniche (o per via telematica quando previsto) a meno che non sia diversamente scritto sul programma o che l'iscrizione non richieda il versamento di una caparra.
6. Alcune escursioni sociali potranno avere un numero limitato di posti in funzione di mezzi di trasporto, disponibilità dell'alloggio (in escursioni di più giorni), difficoltà, numero di Accompagnatori, o disposizioni di carattere pubblico come nel caso dell'emergenza da covid-19.

Il costo delle escursioni, ove non diversamente specificato, è il seguente:

- a. escursioni con auto private e mezzi pubblici: Soci partecipanti € 2,00 (i costi autostradali e di carburante per le auto vengono divisi tra i trasportati, esclusi i conducenti delle auto);
- b. il non socio, oltre al costo dell'uscita, dovrà pagare la quota stabilita dalla sede centrale per attivare l'assicurazione contro gli infortuni e quella per il Soccorso Alpino (entro il venerdì antecedente alla uscita);
- c. le escursioni di due o più giorni hanno costi variabili, specificati di volta in volta sulla locandina.

Art. 5 - Obblighi del Socio

Il socio è tenuto a seguire le seguenti regole:

1. Informarsi preventivamente sul programma ed eventuali variazioni intervenute (in Sezione o sul sito www.caipordenone.it) e iscriversi entro i termini stabiliti, consapevole però che in caso di necessità gli Accompagnatori (*in senso lato*) possono cambiare programma a loro insindacabile giudizio.
2. Presentarsi puntualmente all'appuntamento di partenza e a tutti gli altri appuntamenti fissati dagli Accompagnatori.
3. Essere in buona salute e possedere la preparazione fisica e tecnica necessaria all'escursione.
4. Durante lo svolgimento delle escursioni sociali il socio è subordinato alle decisioni degli Accompagnatori e dovrà attenersi scrupolosamente alle disposizioni da loro impartite, soprattutto in caso di imprevisti o emergenza.
5. Curare il proprio equipaggiamento. Qualora ne abbia la necessità consultare gli Accompagnatori.
6. Seguire il passo dell'Accompagnatore in testa al gruppo, senza mai precederlo e senza attardarsi inutilmente.
7. Cercare di non distanziarsi da chi lo precede. Ma se ciò avvenisse e ci si trovasse incerti sul percorso da seguire, fermarsi e aspettare l'accompagnatore in coda al gruppo.
8. Non lasciare tracce del proprio passaggio sulla montagna: non abbandonare rifiuti di nessun genere, rispettare piante, animali e in generale l'ambiente che si attraversa.
9. Improntare sempre il proprio comportamento allo spirito di collaborazione, solidarietà e mutuo soccorso anche con gli altri partecipanti.

L'inosservanza dei suddetti obblighi potrà comportare per il socio l'esclusione dalle attività sociali con decisione del CDS su segnalazione del Coordinatore.

Per la partecipazione all'attività è richiesta l'accettazione del presente Regolamento, da considerarsi parte integrante del programma della medesima.